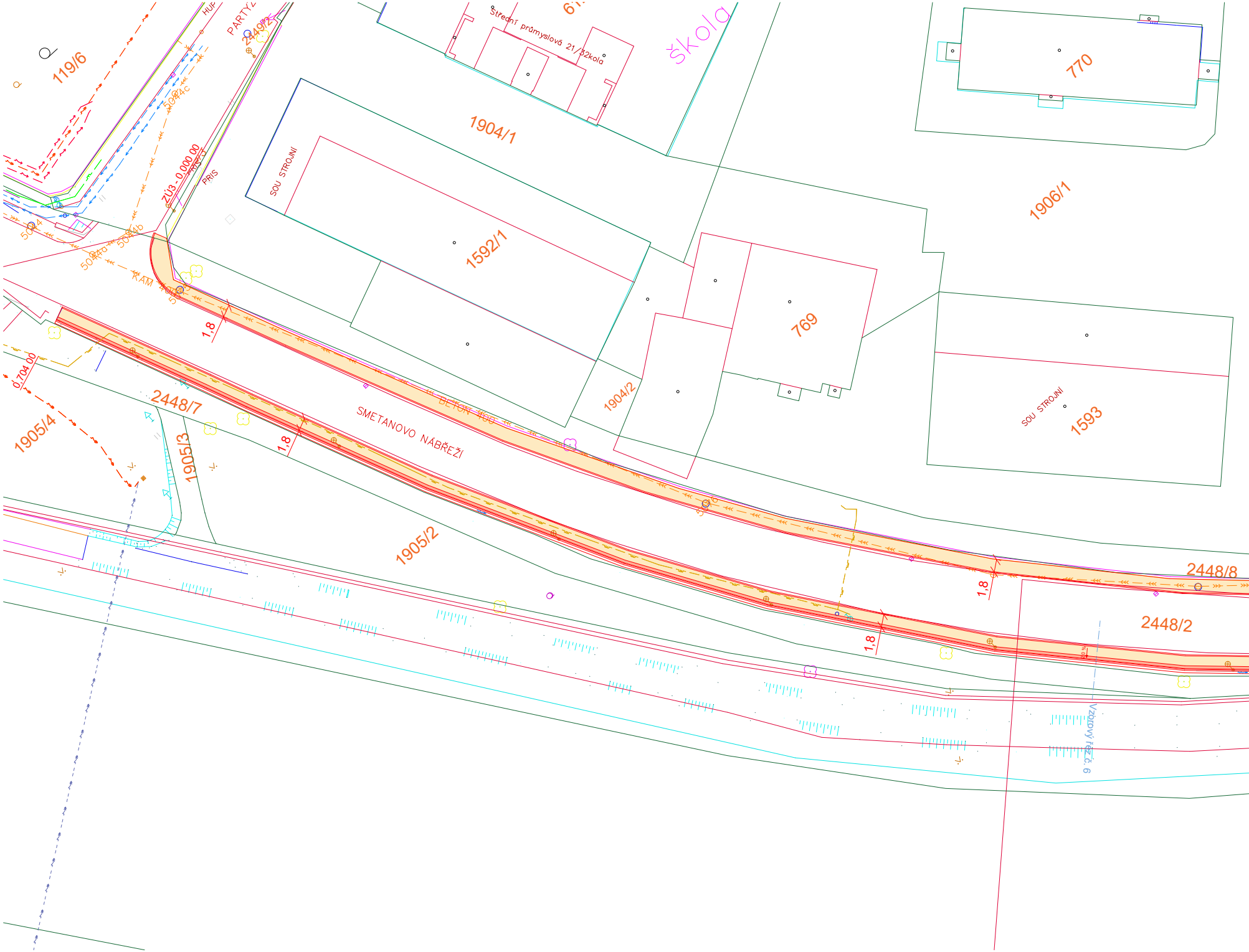
119/6
HUP
PARTYZ
2449/2
504c
ZÚ3 - 0,000 00
PRIS
504
504b
504a
KAM 400
SOU STROJNÍ
Střední průmyslová 21/32kola
61
škola
1904/1
1592/1
770
1906/1
769
1904/2
SOU STROJNÍ
1593
1,8
1,8
1,8
1,8
1,8
0,704 00
2448/7
1905/4
1905/3
SMETANOVO NÁBŘEŽÍ
BETON 400
1905/2
2448/8
2448/2
50 %
Vzorový řez č. 6

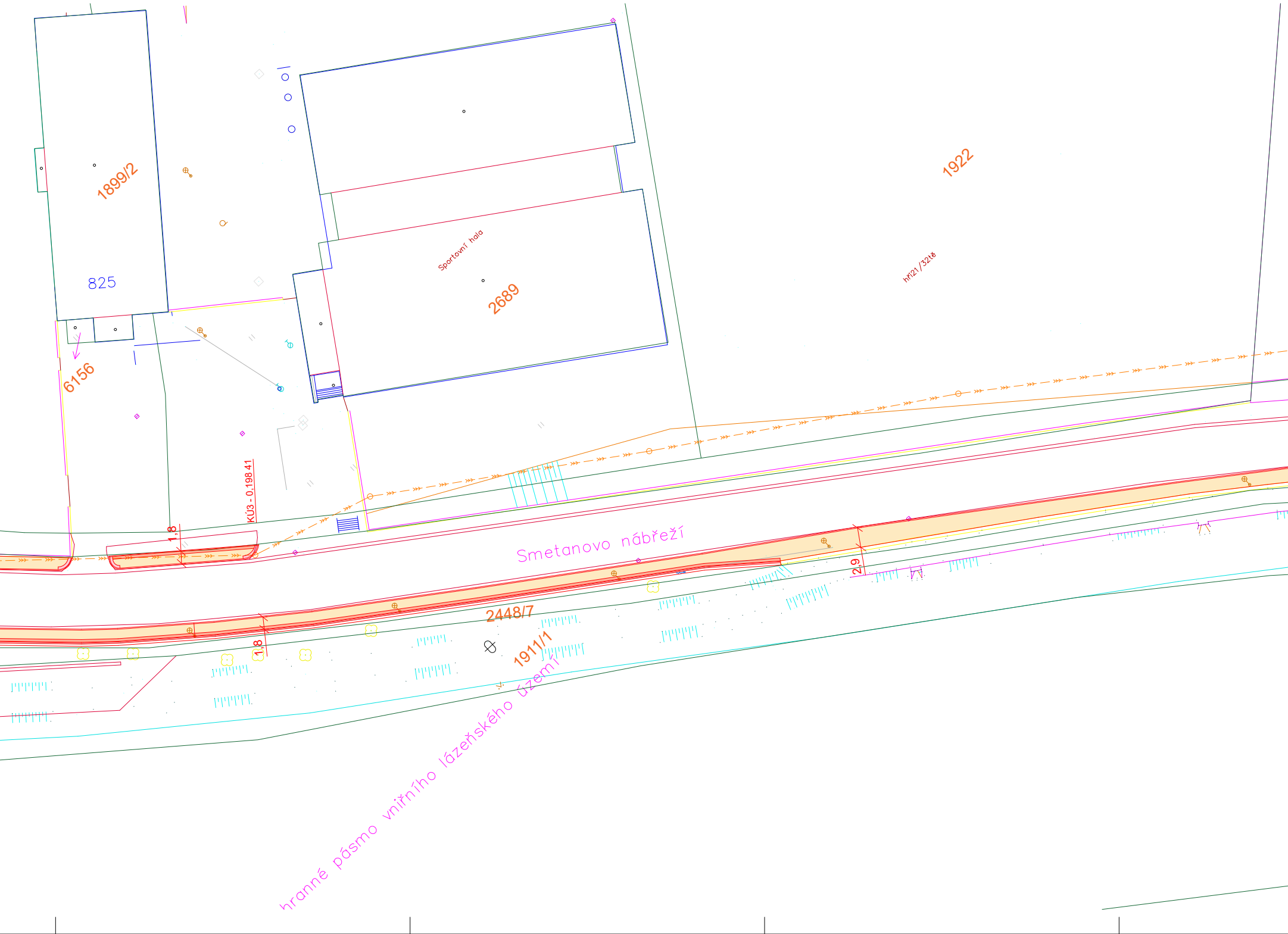
1899/2
825
6156
Sportovní hala
2689
1922
hři21/32tě
KÚ3 - 0,198 41
1,8
Smetanovo nábřeží
2,9
2448/7
1,8
1911/1
hranné pásmo vnitřního lázeňského území

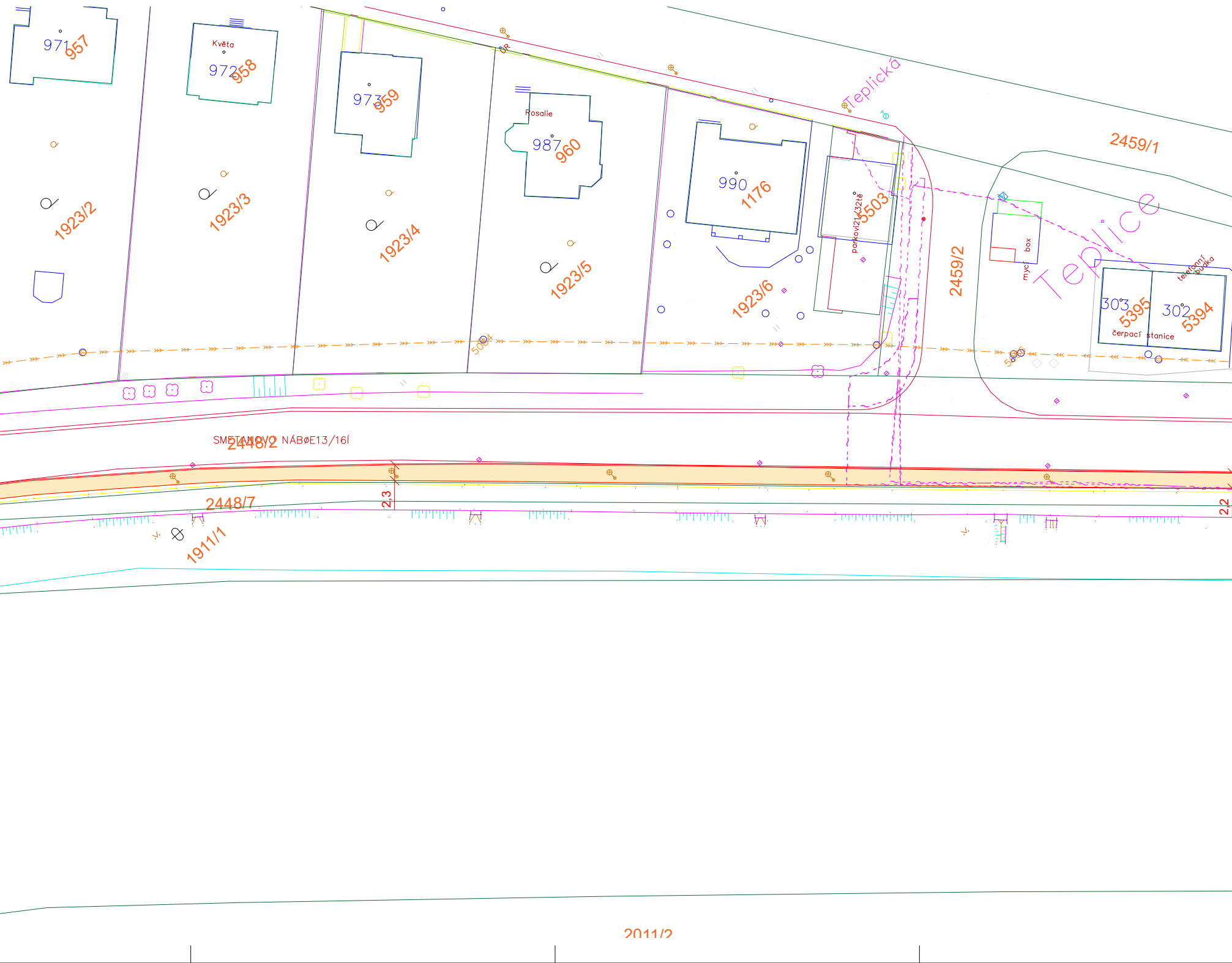
971
957
Květa
972
958
973
959
Rosalie
987
960
990
1176
parkovi21/32tě
5503
Teplická
2459/1
2459/2
box
mycí
Teplice
telefonní budka
303
5395
302
5394
čerpací stanice
1923/2
1923/3
1923/4
1923/5
1923/6
SMETANOVO NÁBøE13/16Í
2448/2
2448/7
2,3
2,2
1911/1
2011/2


2504/13
1923/10
1923/9
1923/11
plyn
PRIS
bilboard TOTAL
1923/8
betonová1/64opěrná1/64stěna
KÚ1 - 1,322 23

Legenda sítí

- Vodovod
- Kanalizace
- NTL plynovod
- STL plynovod
- Sdělovací kabely CETIN
- Sdělovací kabely VODAFONE
- Sdělovací kabely ČD
- Kabely NN podzemní
- Kabely NN nadzemní
- Kabely VN podzemní
- Kabely VO

Seznam dotčených pozemků				
Parcelní číslo	Katastrální území	Druh pozemku	Výměra (m²)	Vlastník
2421/33	Hranice	ostatní plocha	618	Město Hranice, Pernštejnské náměstí 1, Hranice I-Město ,753 01 Hranice
2448/28	Hranice	ostatní plocha	1711	Město Hranice, Pernštejnské náměstí 1, Hranice I-Město, 753 01 Hranice
2448/20	Hranice	ostatní plocha	1711	Město Hranice, Pernštejnské náměstí 1, Hranice I-Město, 753 01 Hranice
2448/2	Hranice	ostatní plocha	33481	Ředitelství silnic a dálnic ČR, Na pankráci 546/56, Nusle, 14000 Praha 4
2445/17	Hranice	ostatní plocha	42	Město Hranice, Pernštejnské náměstí 1, Hranice I-Město, 753 01 Hranice
2448/28	Hranice	ostatní plocha	331	Ředitelství silnic a dálnic ČR, Na pankráci 546/56, Nusle, 14000 Praha 4
2448/18	Hranice	ostatní plocha	235	Město Hranice, Pernštejnské náměstí 1, Hranice I-Město, 753 01 Hranice
93	Hranice	ostatní plocha	535	Město Hranice, Pernštejnské náměstí 1, Hranice I-Město, 753 01 Hranice
2449/1	Hranice	ostatní plocha	1 086	Město Hranice, Pernštejnské náměstí 1, Hranice I-Město, 753 01 Hranice

Legenda stávajících objektů

- Stávající KN
- Rozhraní ploch
- Budovy

Legenda navržených objektů

- Obrubník
- Chodník
- Vjezd
- Varovný pás; signální pás

Objektová skladba

SO 101 - Chodník ulice Smetanovo nábřeží

S

Výškový systém : Balt po vyrovnání
Souřadnicový systém : JTSK

Revize 01: 03/2023

Rekonstrukce chodníku v ulici Smetanovo nábřeží			SISKO spol. s r.o. PŘEROV
UMÍSTĚNÍ: Hranice, ulice Smetanovo nábřeží STAVEBNÍK: Město Hranice, Pernštejnské náměstí 1, 753 01 Hranice			
STUPEŇ PD: DPS	ZAKÁZKA: 202009	DATUM: ZÁŘÍ 2023	AUTORIZAČNÍ RAZÍTKO:
ZODPOVĚDNÝ PROJEKTANT: Bc. Jakub FRAIS	KONTROLOVAL: Bc. Jakub FRAIS	ZPRACOVAL: Bc. Jakub FRAIS	Velká Dlážka 527/6 750 02 Přerov tel.: 581 222 022 DIČ: CZ 47155558
SO 101 - Chodník ulice Smetanovo nábřeží		SVAZEK: D.1	KOPIE:
Situační výkres - část 2	M 1 : 250	VÝKRES: 001-2	